

OBSAH ČÁSTI H4

GEODETIKÉ PODKLADY

Výstavba PZS přejezdu P4642 v km 22,145 trati Mladá Boleslav hl.n. - Stará Paka

1	Tabulka dotčených pozemků				
2	Výpisy z katastru				

	Vlastnické právo / Právo hospodařit s majetkem státu	Adresa	PSČ	Město, obec	Obec	Parcelní číslo	Číslo LV	Druh pozemku	Katastrální území
1	Česká republika / Správa železnic, státní organizace	Dlážděná 1003/7	110 00	Praha 1	Řepov	752	192	ostatní plocha	Řepov (745286)
2	Hrabě František Ing.	Dolní Stakory č.p. 32	293 01	Dolní Stakory	Řepov	454/38	405	orná půda	Řepov (745286)
3	Česká republika / Správa železnic, státní organizace	Dlážděná 1003/7	110 00	Praha 1	Řepov	753	192	ostatní plocha	Řepov (745286)
4	Hrabě František Ing.	Dolní Stakory č.p. 32	293 01	Dolní Stakory	Řepov	737	405	orná půda	Řepov (745286)
5	Česká republika / Správa železnic, státní organizace	Dlážděná 1003/7	110 00	Praha 1	Řepov	754	192	ostatní plocha	Řepov (745286)
6	Česká republika / Správa železnic, státní organizace	Dlážděná 1003/7	110 00	Praha 1	Kolomuty	400	89	ostatní plocha	Kolomuty (668541)
7	Středočeský kraj, Krajská správa a údržba silnic SK.p.o.	Zborovská 11	150 00	Praha 5	Kolomuty	396/1	66	ostatní plocha	Kolomuty (668541)
8	Česká republika / Správa železnic, státní organizace	Dlážděná 1003/7	110 00	Praha 1	Kolomuty	64/13	89	orná půda	Kolomuty (668541)
9	Česká republika / Správa železnic, státní organizace	Dlážděná 1003/7	110 00	Praha 1	Kolomuty	89/14	89	orná půda	Kolomuty (668541)
10	Česká republika / Správa železnic, státní organizace	Dlážděná 1003/7	110 00	Praha 1	Kolomuty	401	89	ostatní plocha	Kolomuty (668541)
11	Česká republika / Správa železnic, státní organizace	Dlážděná 1003/7	110 00	Praha 1	Židněves	773	156	ostatní plocha	Židněves (796786)
12	Galbavá Alena Knížek Milan	Židněves č.p. 37	294 06	Židněves	Židněves	607/4	224	ostatní plocha	Židněves (796786)

13	Česká republika / Správa železnic, státní organizace	Dílažděná 1003/7	110 00	Praha 1	Židněves	779/1	156	ostatní plocha	Židněves (796786)
14	Česká republika / Správa železnic, státní organizace	Dílažděná 1003/7	110 00	Praha 1	Židněves	779/3	156	ostatní plocha	Židněves (796786)
15	Česká republika / Správa železnic, státní organizace	Dílažděná 1003/7	110 00	Praha 1	Židněves	778	156	ostatní plocha	Židněves (796786)

Informace o pozemku

Parcelní číslo:	752
Obec:	Řepov [536580]
Katastrální území:	Řepov [745286]
Číslo LV:	192
Výměra [m ²]:	8255
Typ parcely:	Parcela katastru nemovitostí
Mapový list:	
Určení výměry:	Graficky nebo v digitalizované mapě
Způsob využití:	dráha
Druh pozemku:	ostatní plocha



Vlastníci, jiní oprávnění

Vlastnické právo

Česká republika,

Právo hospodařit s majetkem státu

Správa železnic, státní organizace, Dlážděná 1003/7, Nové Město, 11000 Praha 1

Způsob ochrany nemovitosti

Nejsou evidovány žádné způsoby ochrany.

Seznam BPEJ

Parcela nemá evidované BPEJ.

Omezení vlastnického práva

Nejsou evidována žádná omezení.

Jiné zápisy

Nejsou evidovány žádné jiné zápisy.

Řízení, v rámci kterých byl k nemovitosti zapsán cenový údaj

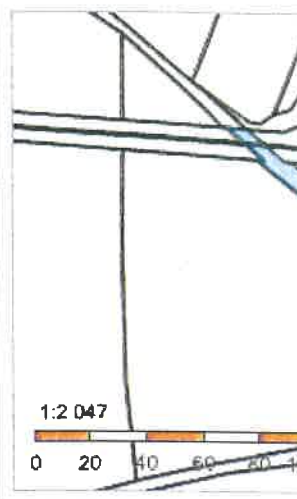
Nemovitost je v územním obvodu, kde státní správu katastru nemovitostí ČR vykonává [Katastrální úřad pro Středočes pracoviště Mladá Boleslav](#)

Zobrazené údaje mají informativní charakter. Platnost k 23.06.2020 09:00:00.

© 2004 - 2020 [Český úřad zeměměřický a katastrální](#)

Informace o pozemku

Parcelní číslo:	454/38
Obec:	Řepov [536580]
Katastrální území:	Řepov [745286]
Číslo LV:	405
Výměra [m ²]:	698
Typ parcely:	Parcela katastru nemovitostí
Mapový list:	
Určení výměry:	Graficky nebo v digitalizované mapě
Druh pozemku:	orná půda



Vlastníci, jiní oprávnění

Vlastnické právo

Hrabě František Ing., č. p. 32, 29301 Dolní Stakory

Způsob ochrany nemovitosti

Název

zemědělský půdní fond

Seznam BPEJ

BPEJ Výměra

[36000](#) 698

Omezení vlastnického práva

Typ

Předkupní právo

Zástavní právo zákonné

Jiné zápisy

Typ

Změna číslování parcel

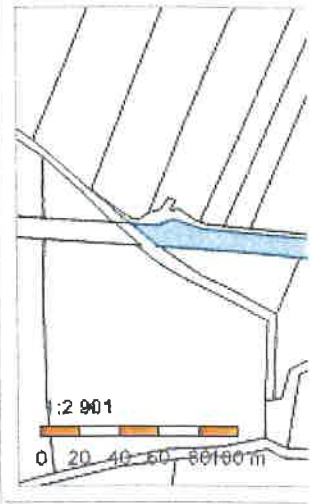
Řízení, v rámci kterých byl k nemovitosti zapsán cenový údaj

Nemovitost je v územním obvodu, kde státní správu katastru nemovitostí ČR vykonává [Katastrální úřad pro Středočes](#)
[pracoviště Mladá Boleslav](#)

Zobrazené údaje mají informativní charakter. Platnost k 23.06.2020 09:00:00.

Informace o pozemku

Parcelní číslo:	753
Obec:	Řepov [536580]
Katastrální území:	Řepov [745286]
Číslo LV:	192
Výměra [m ²]:	2178
Typ parcely:	Parcela katastru nemovitostí
Mapový list:	
Určení výměry:	Graficky nebo v digitalizované mapě
Způsob využití:	dráha
Druh pozemku:	ostatní plocha



Vlastníci, jiní oprávnění

Vlastnické právo

Česká republika,

Právo hospodařit s majetkem státu

Správa železnic, státní organizace, Dlážděná 1003/7, Nové Město, 11000 Praha 1

Způsob ochrany nemovitosti

Nejsou evidovány žádné způsoby ochrany.

Seznam BPEJ

Parcela nemá evidované BPEJ.

Omezení vlastnického práva

Nejsou evidována žádná omezení.

Jiné zápisy

Nejsou evidovány žádné jiné zápisy.

Řízení, v rámci kterých byl k nemovitosti zapsán cenový údaj

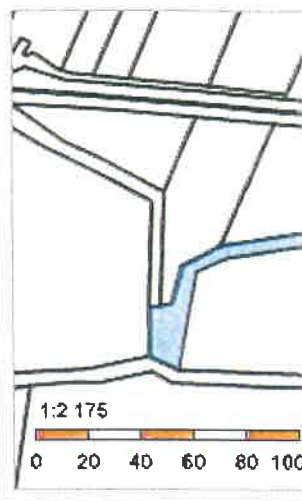
Nemovitost je v územním obvodu, kde státní správu katastru nemovitostí ČR vykonává [Katastrální úřad pro Středočes pracoviště Mladá Boleslav](#)

Zobrazené údaje mají informativní charakter. Platnost k 23.06.2020 09:00:00.

© 2004 - 2020 [Český úřad zeměměřický a katastrální](#)

Informace o pozemku

Parcelní číslo:	737
Obec:	Řepov [536580]
Katastrální území:	Řepov [745286]
Číslo LV:	405
Výměra [m ²]:	1153
Typ parcely:	Parcela katastru nemovitostí
Mapový list:	
Určení výměry:	Graficky nebo v digitalizované mapě
Druh pozemku:	orná půda



Vlastníci, jiní oprávnění

Vlastnické právo
Hrabě František Ing., č. p. 32, 29301 Dolní Stakory

Způsob ochrany nemovitosti

Název
zemědělský půdní fond

Seznam BPEJ

BPEJ	Výměra
36000	969
35500	184

Omezení vlastnického práva

Typ
Předkupní právo
Zástavní právo zákonné

Jiné zápisy

Nejsou evidovány žádné jiné zápisy.

Řízení, v rámci kterých byl k nemovitosti zapsán cenový údaj

Nemovitost je v územním obvodu, kde státní správu katastru nemovitostí ČR vykonává [Katastrální úřad pro Středočeské pracoviště Mladá Boleslav](#)

Zobrazené údaje mají informativní charakter. Platnost k 23.06.2020 09:00:00.

Informace o pozemku

Parcelní číslo:	754
Obec:	Řepov [536580]
Katastrální území:	Řepov [745286]
Číslo LV:	192
Výměra [m ²]:	9
Typ parcely:	Parcela katastru nemovitostí
Mapový list:	
Určení výměry:	Graficky nebo v digitalizované mapě
Způsob využití:	dráha
Druh pozemku:	ostatní plocha



Vlastníci, jiní oprávnění

Vlastnické právo

Česká republika,

Právo hospodařit s majetkem státu

Správa železnic, státní organizace, Dlážděná 1003/7, Nové Město, 11000 Praha 1

Způsob ochrany nemovitosti

Nejsou evidovány žádné způsoby ochrany.

Seznam BPEJ

Parcela nemá evidované BPEJ.

Omezení vlastnického práva

Nejsou evidována žádná omezení.

Jiné zápisy

Nejsou evidovány žádné jiné zápisy.

Řízení, v rámci kterých byl k nemovitosti zapsán cenový údaj

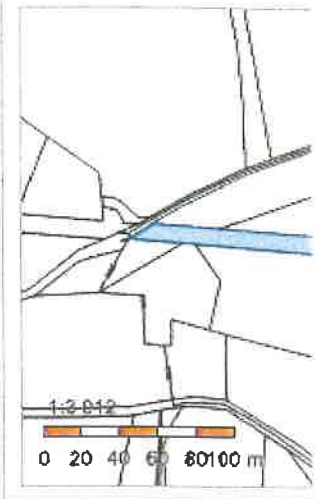
Nemovitost je v územním obvodu, kde státní správu katastru nemovitostí ČR vykonává [Katastrální úřad pro Středočes pracoviště Mladá Boleslav](#)

Zobrazené údaje mají informativní charakter. Platnost k 23.06.2020 09:00:00.

© 2004 - 2020 [Český úřad zeměměřický a katastrální](#)

Informace o pozemku

Parcelní číslo:	400
Obec:	Kolomuty [570974]
Katastrální území:	Kolomuty [668541]
Číslo LV:	89
Výměra [m²]:	2151
Typ parcely:	Parcela katastru nemovitostí
Mapový list:	
Určení výměry:	Graficky nebo v digitalizované mapě
Způsob využití:	dráha
Druh pozemku:	ostatní plocha



Vlastníci, jiní oprávnění

Vlastnické právo

Česká republika,

Právo hospodařit s majetkem státu

Správa železnic, státní organizace, Dlážděná 1003/7, Nové Město, 11000 Praha 1

Způsob ochrany nemovitosti

Nejsou evidovány žádné způsoby ochrany.

Seznam BPEJ

Parcela nemá evidované BPEJ.

Omezení vlastnického práva

Nejsou evidována žádná omezení.

Jiné zápisy

Nejsou evidovány žádné jiné zápisy.

Řízení, v rámci kterých byl k nemovitosti zapsán cenový údaj

Nemovitost je v územním obvodu, kde státní správu katastru nemovitostí ČR vykonává [Katastrální úřad pro Středočes pracoviště Mladá Boleslav](#)

Zobrazené údaje mají informativní charakter. Platnost k 23.06.2020 09:00:00.

Informace o pozemku

Parcelní číslo:	396/1
Obec:	Kolomuty [570974]
Katastrální území:	Kolomuty [668541]
Číslo LV:	66
Výměra [m ²]:	3884
Typ parcely:	Parcela katastru nemovitostí
Mapový list:	
Určení výměry:	Graficky nebo v digitalizované mapě
Způsob využití:	silnice
Druh pozemku:	ostatní plocha



Vlastníci, jiní oprávnění

Vlastnické právo

Středočeský kraj, Zborovská 81/11, Smíchov, 15000 Praha 5

Hospodaření se svěřeným majetkem kraje

Krajská správa a údržba silnic Středočeského kraje, příspěvková organizace, Zborovská 81/11, Smíchov, 15000 Praha

Způsob ochrany nemovitosti

Nejsou evidovány žádné způsoby ochrany.

Seznam BPEJ

Parcela nemá evidované BPEJ.

Omezení vlastnického práva

Nejsou evidována žádná omezení.

Jiné zápisy

Nejsou evidovány žádné jiné zápisy.

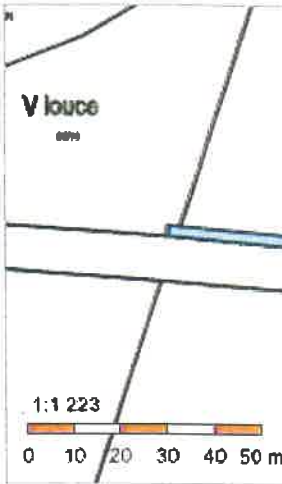
Řízení, v rámci kterých byl k nemovitosti zapsán cenový údaj

Nemovitost je v územním obvodu, kde státní správu katastru nemovitostí ČR vykonává [Katastrální úřad pro Středočeské pracoviště Mladá Boleslav](#)

Zobrazené údaje mají informativní charakter. Platnost k 23.06.2020 09:00:00.

Informace o pozemku

Parcelní číslo:	64/13
Obec:	Kolomuty [570974]
Katastrální území:	Kolomuty [668541]
Číslo LV:	89
Výměra [m ²]:	190
Typ parcely:	Parcela katastru nemovitostí
Mapový list:	
Určení výměry:	Graficky nebo v digitalizované mapě
Druh pozemku:	orná půda



Vlastníci, jiní oprávnění

Vlastnické právo

Česká republika,

Právo hospodařit s majetkem státu

Správa železnic, státní organizace, Dlážděná 1003/7, Nové Město, 11000 Praha 1

Způsob ochrany nemovitosti

Název

zemědělský půdní fond

Seznam BPEJ

BPEJ Výměra

[35500](#) 190

Omezení vlastnického práva

Nejsou evidována žádná omezení.

Jiné zápisy

Typ

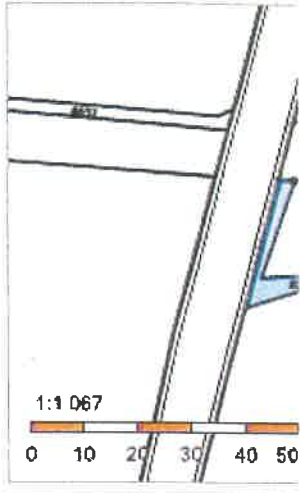
Změna číslování parcel

Řízení, v rámci kterých byl k nemovitosti zapsán cenový údaj

Nemovitost je v územním obvodu, kde státní správu katastru nemovitostí ČR vykonává [Katastrální úřad pro Středočes pracoviště Mladá Boleslav](#)

Zobrazené údaje mají informativní charakter. Platnost k 23.06.2020 09:00:00.

Informace o pozemku

Parcelní číslo:	89/14	
Obec:	Kolomuty [570974]	
Katastrální území:	Kolomuty [668541]	
Číslo LV:	89	
Výměra [m²]:	106	
Typ parcely:	Parcela katastru nemovitostí	
Mapový list:		
Určení výměry:	Graficky nebo v digitalizované mapě	
Druh pozemku:	orná půda	

Vlastníci, jiní oprávnění

Vlastnické právo

Česká republika,

Právo hospodařit s majetkem státu

Správa železnic, státní organizace, Dlážděná 1003/7, Nové Město, 11000 Praha 1

Způsob ochrany nemovitosti

Název

zemědělský půdní fond

Seznam BPEJ

BPEJ Výměra

[35500](#) 106

Omezení vlastnického práva

Nejsou evidována žádná omezení.

Jiné zápisy

Typ

Změna číslování parcel

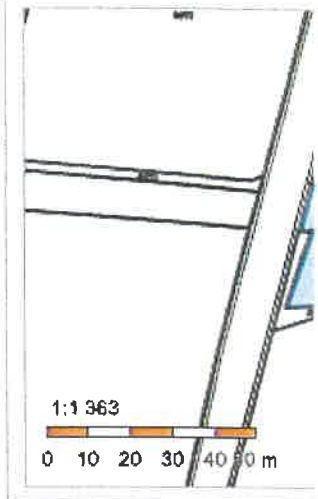
Řízení, v rámci kterých byl k nemovitosti zapsán cenový údaj

Nemovitost je v územním obvodu, kde státní správu katastru nemovitostí ČR vykonává [Katastrální úřad pro Středočes pracoviště Mladá Boleslav](#)

Zobrazené údaje mají informativní charakter. Platnost k 23.06.2020 09:00:00.

Informace o pozemku

Parcelní číslo:	401
Obec:	Kolomuty [570974]
Katastrální území:	Kolomuty [668541]
Číslo LV:	89
Výměra [m ²]:	794
Typ parcely:	Parcela katastru nemovitostí
Mapový list:	
Určení výměry:	Graficky nebo v digitalizované mapě
Způsob využití:	dráha
Druh pozemku:	ostatní plocha



Vlastníci, jiní oprávnění

Vlastnické právo

Česká republika,

Právo hospodařit s majetkem státu

Správa železnic, státní organizace, Dlážďená 1003/7, Nové Město, 11000 Praha 1

Způsob ochrany nemovitosti

Nejsou evidovány žádné způsoby ochrany.

Seznam BPEJ

Parcela nemá evidované BPEJ.

Omezení vlastnického práva

Nejsou evidována žádná omezení.

Jiné zápisy

Nejsou evidovány žádné jiné zápisy.

Řízení, v rámci kterých byl k nemovitosti zapsán cenový údaj

Nemovitost je v územním obvodu, kde státní správu katastru nemovitostí ČR vykonává [Katastrální úřad pro Středočes pracoviště Mladá Boleslav](#)

Zobrazené údaje mají informativní charakter. Platnost k 23.06.2020 09:00:00.

© 2004 - 2020 [Český úřad zeměměřický a katastrální](#)

Informace o pozemku

Parcelní číslo:	773
Obec:	Židněves [536997]
Katastrální území:	Židněves [796786]
Číslo LV:	156
Výměra [m ²]:	16846
Typ parcely:	Parcela katastru nemovitostí
Mapový list:	
Určení výměry:	Graficky nebo v digitalizované mapě
Způsob využití:	dráha
Druh pozemku:	ostatní plocha



Vlastníci, jiní oprávnění

Vlastnické právo

Česká republika,

Právo hospodařit s majetkem státu

Správa železnic, státní organizace, Dlážďená 1003/7, Nové Město, 11000 Praha 1

Způsob ochrany nemovitosti

Nejsou evidovány žádné způsoby ochrany.

Seznam BPEJ

Parcela nemá evidované BPEJ.

Omezení vlastnického práva

Nejsou evidována žádná omezení.

Jiné zápisy

Nejsou evidovány žádné jiné zápisy.

Řízení, v rámci kterých byl k nemovitosti zapsán cenový údaj

Nemovitost je v územním obvodu, kde státní správu katastru nemovitostí ČR vykonává [Katastrální úřad pro Středočes pracoviště Mladá Boleslav](#)

Zobrazené údaje mají informativní charakter. Platnost k 23.06.2020 09:00:00.

Informace o pozemku

Parcelní číslo:	607/4
Obec:	Židněves [536997]
Katastrální území:	Židněves [796786]
Číslo LV:	224
Výměra [m ²]:	21
Typ parcely:	Parcela katastru nemovitostí
Mapový list:	
Určení výměry:	Graficky nebo v digitalizované mapě
Způsob využití:	neplodná půda
Druh pozemku:	ostatní plocha



Vlastníci, jiní oprávnění

Vlastnické právo

Galbavá Alena, č. p. 37, 29406 Židněves

Knížek Milan, č. p. 37, 29406 Židněves

Způsob ochrany nemovitosti

Nejsou evidovány žádné způsoby ochrany.

Seznam BPEJ

Parcela nemá evidované BPEJ.

Omezení vlastnického práva

Typ

Věcné břemeno (podle listiny)

Jiné zápisy

Typ

Změna číslování parcel

Řízení, v rámci kterých byl k nemovitosti zapsán cenový údaj

Nemovitost je v územním obvodu, kde státní správu katastru nemovitostí ČR vykonává [Katastrální úřad pro Středočeské pracoviště Mladá Boleslav](#)

Zobrazené údaje mají informativní charakter. Platnost k 23.06.2020 09:00:00.

Informace o pozemku

Parcelní číslo:	779/1
Obec:	Židněves [536997]
Katastrální území:	Židněves [796786]
Číslo LV:	156
Výměra [m ²]:	1362
Typ parcely:	Parcela katastru nemovitostí
Mapový list:	
Určení výměry:	Graficky nebo v digitalizované mapě
Způsob využití:	ostatní komunikace
Druh pozemku:	ostatní plocha



Vlastníci, jiní oprávnění

Vlastnické právo

Česká republika,

Právo hospodařit s majetkem státu

Správa železnic, státní organizace, Dlážděná 1003/7, Nové Město, 11000 Praha 1

Způsob ochrany nemovitosti

Nejsou evidovány žádné způsoby ochrany.

Seznam BPEJ

Parcela nemá evidované BPEJ.

Omezení vlastnického práva

Nejsou evidována žádná omezení.

Jiné zápisy

Nejsou evidovány žádné jiné zápisy.

Řízení, v rámci kterých byl k nemovitosti zapsán cenový údaj

Nemovitost je v územním obvodu, kde státní správu katastru nemovitostí ČR vykonává [Katastrální úřad pro Středočes pracoviště Mladá Boleslav](#)

Zobrazené údaje mají informativní charakter. Platnost k 30.09.2020 11:00:02.

© 2004 - 2020 [Český úřad zeměměřický a katastrální](#)

Informace o pozemku

Parcelní číslo:	779/3
Obec:	Židněves [536997]
Katastrální území:	Židněves [796786]
Číslo LV:	156
Výměra [m ²]:	239
Typ parcely:	Parcela katastru nemovitostí
Mapový list:	
Určení výměry:	Graficky nebo v digitalizované mapě
Způsob využití:	ostatní komunikace
Druh pozemku:	ostatní plocha



Vlastníci, jiní oprávnění

Vlastnické právo

Česká republika,

Právo hospodařit s majetkem státu

Správa železnic, státní organizace, Dlážděná 1003/7, Nové Město, 11000 Praha 1

Způsob ochrany nemovitosti

Nejsou evidovány žádné způsoby ochrany.

Seznam BPEJ

Parcela nemá evidované BPEJ.

Omezení vlastnického práva

Nejsou evidována žádná omezení.

Jiné zápisy

Nejsou evidovány žádné jiné zápisy.

Řízení, v rámci kterých byl k nemovitosti zapsán cenový údaj

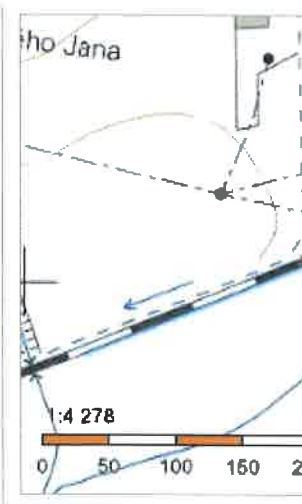
Nemovitost je v územním obvodu, kde státní správu katastru nemovitostí ČR vykonává [Katastrální úřad pro Středočes pracoviště Mladá Boleslav](#)

Zobrazené údaje mají informativní charakter. Platnost k 30.09.2020 11:00:02.

© 2004 - 2020 [Český úřad zeměměřický a katastrální](#)

Informace o pozemku

Parcelní číslo:	778
Obec:	Židněves [536997]
Katastrální území:	Židněves [796786]
Číslo LV:	156
Výměra [m ²]:	1127
Typ parcely:	Parcela katastru nemovitostí
Mapový list:	
Určení výměry:	Graficky nebo v digitalizované mapě
Způsob využití:	ostatní komunikace
Druh pozemku:	ostatní plocha



Vlastníci, jiní oprávnění

Vlastnické právo

Česká republika,

Právo hospodařit s majetkem státu

Správa železnic, státní organizace, Dlážděná 1003/7, Nové Město, 11000 Praha 1

Způsob ochrany nemovitosti

Nejsou evidovány žádné způsoby ochrany.

Seznam BPEJ

Parcela nemá evidované BPEJ.

Omezení vlastnického práva

Nejsou evidována žádná omezení.

Jiné zápisy

Nejsou evidovány žádné jiné zápisy.

Řízení, v rámci kterých byl k nemovitosti zapsán cenový údaj

Nemovitost je v územním obvodu, kde státní správu katastru nemovitostí ČR vykonává [Katastrální úřad pro Středočes pracoviště Mladá Boleslav](#)

Zobrazené údaje mají informativní charakter. Platnost k 30.09.2020 11:00:02.

© 2004 - 2020 [Český úřad zeměměřický a katastrální](#)